

Legenda projektovaných ploch

- SO 06.2

Zatrávňovací rošt - výplň tráva

tl. skladby 35 cm
- SO 06.2

Zatrávňovací rošt - výplň bet. kostka šedá tl. skladby 35 cm
- SO 06.2

Zatrávňovací rošt - výplň bet. kostka červ. tl. skladby 35 cm
- SO 06.2

Chodník - pochozí

tl. skladby 24 cm

Bet. dlažba 20x20x6cm, přírodní, s fazetou
- SO 06.2

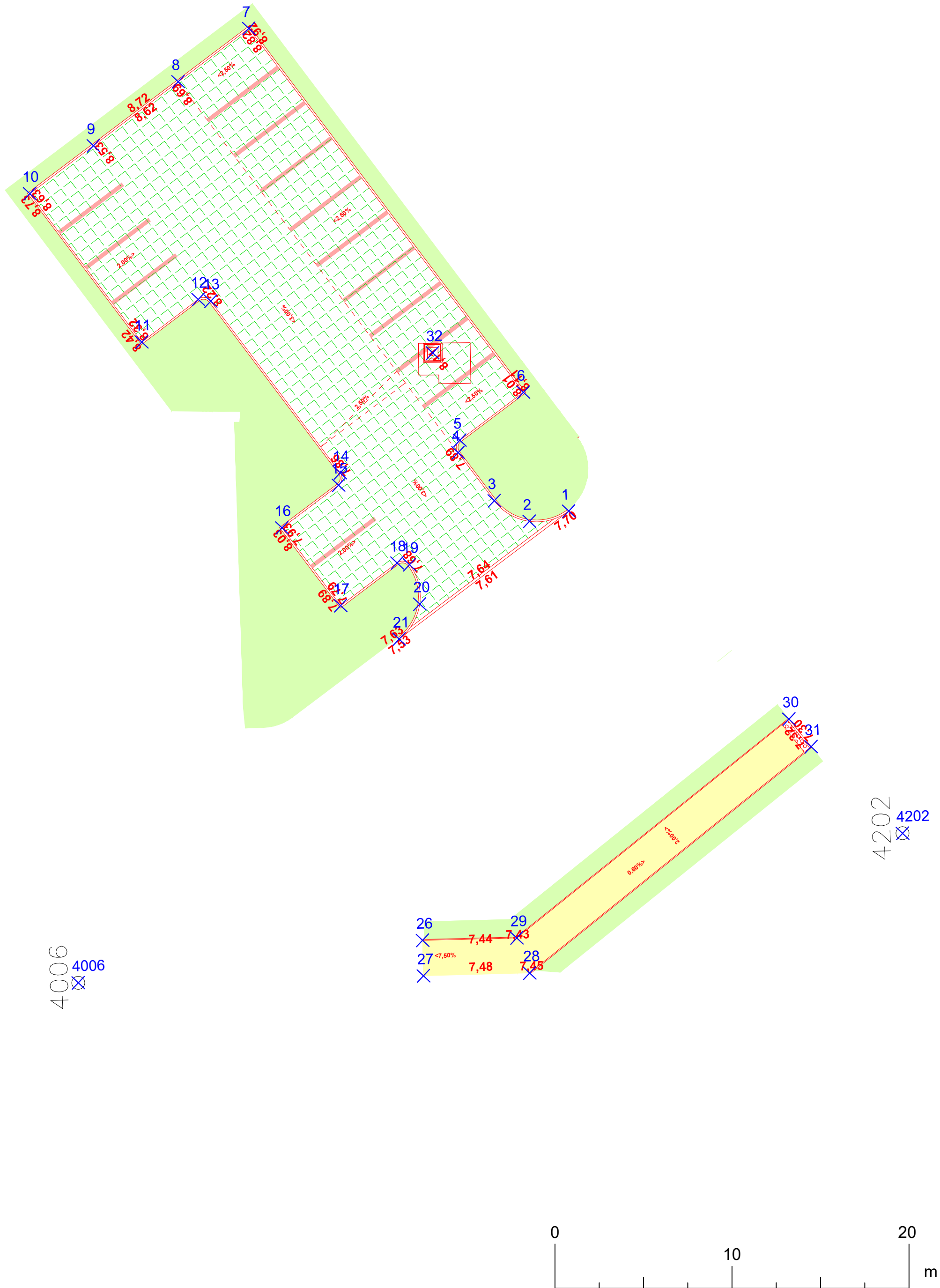
Reliéfní slepecká dlažba

tl. skladby 24 cm

Reliéfní bet. dlažba 20x10x6cm, červená
- SO 06.2


Zatrávnění + ohumusování

tl. 10 cm




Tabulka bodů				Tabulka bodů			
Bod #	Výška	Y	X	Bod #	Výška	Y	X
1	247.700	-1100036.4417	-451038.6567	21	247.530	-1100026.6522	-451045.5969
2	247.740	-1100034.2029	-451039.1668	22	247.340	-1099998.8290	-451049.2555
3	247.780	-1100032.2593	-451037.9444	23	247.520	-1099993.5790	-451049.2598
4	247.890	-1100030.2921	-451035.1696	24	247.430	-1099993.6072	-451080.4421
5	247.920	-1100030.4108	-451034.4725	25	247.300	-1099998.8549	-451080.4763
6	248.010	-1100034.0819	-451031.8699	26	247.250	-1100027.4713	-451062.6485
7	248.820	-1100019.1895	-451010.8633	27	247.270	-1100027.4631	-451064.6532
8	248.690	-1100015.1106	-451013.7550	28	247.450	-1100033.4608	-451064.6731
9	248.530	-1100010.2158	-451017.2251	29	247.430	-1100032.7933	-451062.6703
10	248.630	-1100006.5447	-451019.8276	30	247.340	-1100048.5296	-451050.7695
11	248.320	-1100012.6173	-451028.3934	31	247.280	-1100049.7360	-451052.3647
12	248.240	-1100015.8805	-451026.0801	32	248.110	-1100029.0279	-451029.4917
13	248.220	-1100016.5776	-451026.1988	4006	0.000	-1100007.9600	-451064.4700
14	247.860	-1100023.6053	-451036.1118	4202	0.000	-1100054.7536	-451057.4095
15	247.850	-1100023.4865	-451036.8089				
16	247.930	-1100020.2234	-451039.1222				
17	247.790	-1100023.4043	-451043.6091				
18	0.000	-1100026.6674	-451041.2957				
19	247.680	-1100027.3645	-451041.4145				
20	247.610	-1100027.8745	-451043.6532				

*32: poloha horkovodního vstupu je pouze orientační - bude dopřesněna dle situace v realizaci



Výškový systém: BALT p.v.
Souřadnicový systém: JTSK

Název			ADEA projekt s.r.o. Kaňkova 1133/10 702 00 Ostrava T +420 595 693 200 E info@adea-projekt.cz W www.adea-projekt.cz		
Sportovní areál ul. Leonovova, Karviná - Hranice					
HIP	Architekt	Zodpovědný projektant	Vypracoval		
Ing. Eva Vojtasiková	Ing.arch. Aleš Vojtasik	Ing. Marek Heřmanský	Ing. Marek Heřmanský		
Objednatel					
Statutární město Karviná, Fryštátská 72/1, 733 24 Karviná - Fryštát					
Stavební objekt			Stupeň	Datum	
SO 06.2 Veřejné parkoviště			DPS	12/2019	
Část			Formát A4	Měřítko	
D.1 Dokumentace stavebního nebo inženýrského objektu			6	1 : 200	
Název výkresu			Archivní číslo		
Vytyčovací situace			Číslo zakázky	Číslo výkresu Změna	
			18-031-5	D1-06.2-06	